


PROVINCIA TORINO		COMUNE DI CHIOMONTE	
LIVELLO PROGETTUALE			
PROGETTO ESECUTIVO			
CUP F77B14000430001		TITOLO INTERVENTO REALIZZAZIONE DI PARAVALANGHE IN LOCALITA' VERGER	
CODICE OPERA 020PS13C			
Tavola n. 06		TITOLO TAVOLA PLANIMETRIA DI RILIEVO	
DATA 3 MAGGIO 2018	SCALA 1:1000	AREA PROGETTUALE INDAGINI E RILIEVI	
FORMATO ELABORATO A1	CODICE GENERALE ELABORATO 020PS13C 0 0 E IR 00 AA 006 0		
NOME FILE TAV_06_020PS13C_0_0_E_IR_00_AA_006_0.dwg			
VERSIONE	DATA	DESCRIZIONE	
0	3 MAGGIO 2018	Prima redazione	
RTP PROGETTAZIONE Ing. Marco FIOU P. IVA 09740180014		TIMBRI - FIRME	
 STUDIO TECNICO Loc. Pont-Suaz, 87 CHARVENSOD (AO) tel. 0165/32159			
ORGANISMO DI CONTROLLO		S.C.R. PIEMONTE S.p.A.	
Responsabile di Commessa:		Responsabile del Procedimento: Dott. Davide CERASO	

Questo elaborato è di proprietà della Società di Committenza Regione Piemonte S.p.A. Qualsiasi divulgazione o riproduzione anche parziale, deve essere espressamente autorizzata.
S.C.R. Piemonte S.p.A.

LEGENDA


Area boscata

Fabbricati


Curve di livello

Cavalletti paravalanghe a trepiede esistenti

Valanga indicata nella carta geomorfologica dei dissesti allegata al P.R.G.C. del comune di Chiomonte

Zona di intervento

Caposaldi di riferimento

Punti di rilievo

Pietraie

Fabbricato colpito da evento valanghivo

Strade

Scala Metrica
1:1000



